Numéro ZP	Poste inter associée	N°es associée	Localisation	Nombre commissaire	QR CODE
ZP1	CH1	ES1	Sur talus en hauteur à gauche	4	
ZP2	PK 0,34	ES1	Sur talus en hauteur à gauche	2	
ZP3	PK 2,49	ES1	Sur esplande à droite (stèle pompier)	2	
ZP4	PK 3,33	ES1	Sur la gauche derrière les arbres	3	
ZP5	PK 6,42	ES1	Col du Périer sur talus en hauteur à gauche	2	
ZP6	PK 7,86	ES1	Ferme de Capelude dans champ en hauteur à droite	2	
ZP7A/B	PK 8,13	ES1	En hauteur sur talus à droite	4 + Médecin	
ZP8	PK 0,34	ES2-12	En hauteur sur talus à gauche	2	
ZP9	PK 5,78	ES2-12	En hauteur sur talus à gauche	2	
ZP10	PK 6,06	ES2-12	Croissement Straboni en hauteur sur la gauche	4	

ZP11	PK 6,86	ES2-12	Croissement de l'option en hauteur sur la droite	4 + Médecin	
ZP12	PK 10,05	ES2-12	Piste Route des Cretes en hauteur sur la droite	2	
ZP13A/B	PK 2,11	ES3-8-10	Col du Babaou à gauche et à droite	3	
ZP14	PK 6,20	ES3-8-10	Sur parking en contre bas à gauche	2	
ZP15	Arrivée Lancée	ES3-8-10	En hauteur sur talus à droite après A.L	2	
ZP16	PK 3,79	ES4-11	Derrière croix en rubalise sur la droite	4	
ZP17	PK 4,77	ES4-11	En hauteur sur la droite	2	
ZP18	PK 7,07	ES4-11	En hauteur sur la droite	2	
ZP19	Point Stop	ES4-11	Sur la gauche dans chemin en terre	4	
ZP20	CH5-9	ES5-9	Sur talus en hauteur à gauche	4	
ZP21	PK 0,34	ES5-9	Sur talus en hauteur à gauche	2	

ZP22	PK 2,49	ES5-9	Sur esplande à droite (stèle pompier)	2	
ZP23	PK 3,33	ES5-9	Sur la gauche derrière les arbres	3	
ZP24	PK 6,42	ES5-9	Col du Périer sur talus en hauteur à gauche	2	
ZP25	PK 7,86	ES5-9	Ferme de Capelude dans champ en hauteur à droite	2	
ZP26A/B	PK 8,13	ES5-9	En hauteur sur talus à droite	3	
ZP27	PK 14,19	ES5-9	Col du Boulin sur terreplein à gauche	2	
ZP28	PK 14,96	ES5-9	Route de la Chartreuse en hauteur à gauche	2	
ZP29	Arrivée Lancée PK 17,42	ES5 ES9	En hauteur sur talus à gauche	2	
ZP30	PK 18,74	ES9	En hauteur sur chemin en terre à droite	2	
ZP31	PK 26,57	ES9	Col des Fourches en hauteur sur la droite	4 + Médecin	
ZP32	PK 2,87 PK 29,49	ES6 ES9	Croissement Straboni en hauteur sur la gauche	4	

ZP33	PK 3,68 PK 30,30	ES6 ES9	Croissement de l'option en hauteur sur la droite	3	
ZP34	PK 4,39 PK 31,01	ES6 ES9	Croissement Notre Dame en hauteur sur la droite	3	
ZP35	Départ	ES7	Chemin en terre en hauteur sur la droite	4 + Médecin	
ZP36A/B	PK 3,68	ES7	Croissement Rocbaron sur talus à gauche et à droite	3	
ZP37	Départ	ES13	En hauteur sur chemin en terre à droite	5 + Médecin	
ZP38	PK 7,83	ES13	Col des Fourches en hauteur sur la droite	4 + Médecin	
ZP39	PK 8,20	ES13	Banc des Fourches sur talus en hauteur à droite	3	
ZP40	PK 13,67	ES13	En hauteur sur talus à gauche	2	

72 ième Rallye du Var : SHAKEDOWN



72 ième Rallye du Var : ES 1 capelude

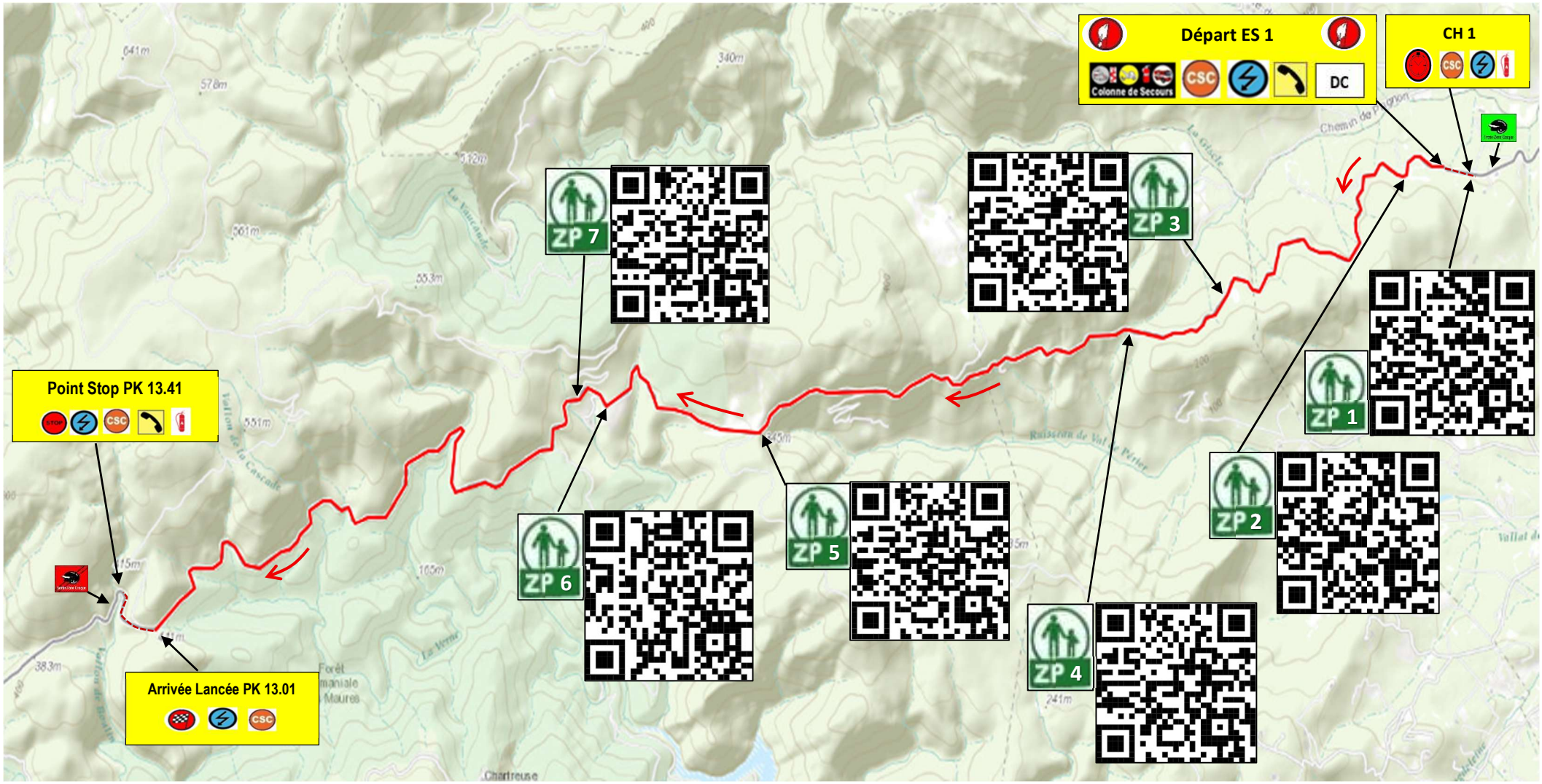

72 ième Rallye du Var : ES 2-12 Fauville-Vaudrèche



72 ième Rallye du Var : ES 3-8-10 Bormes les Mimosas

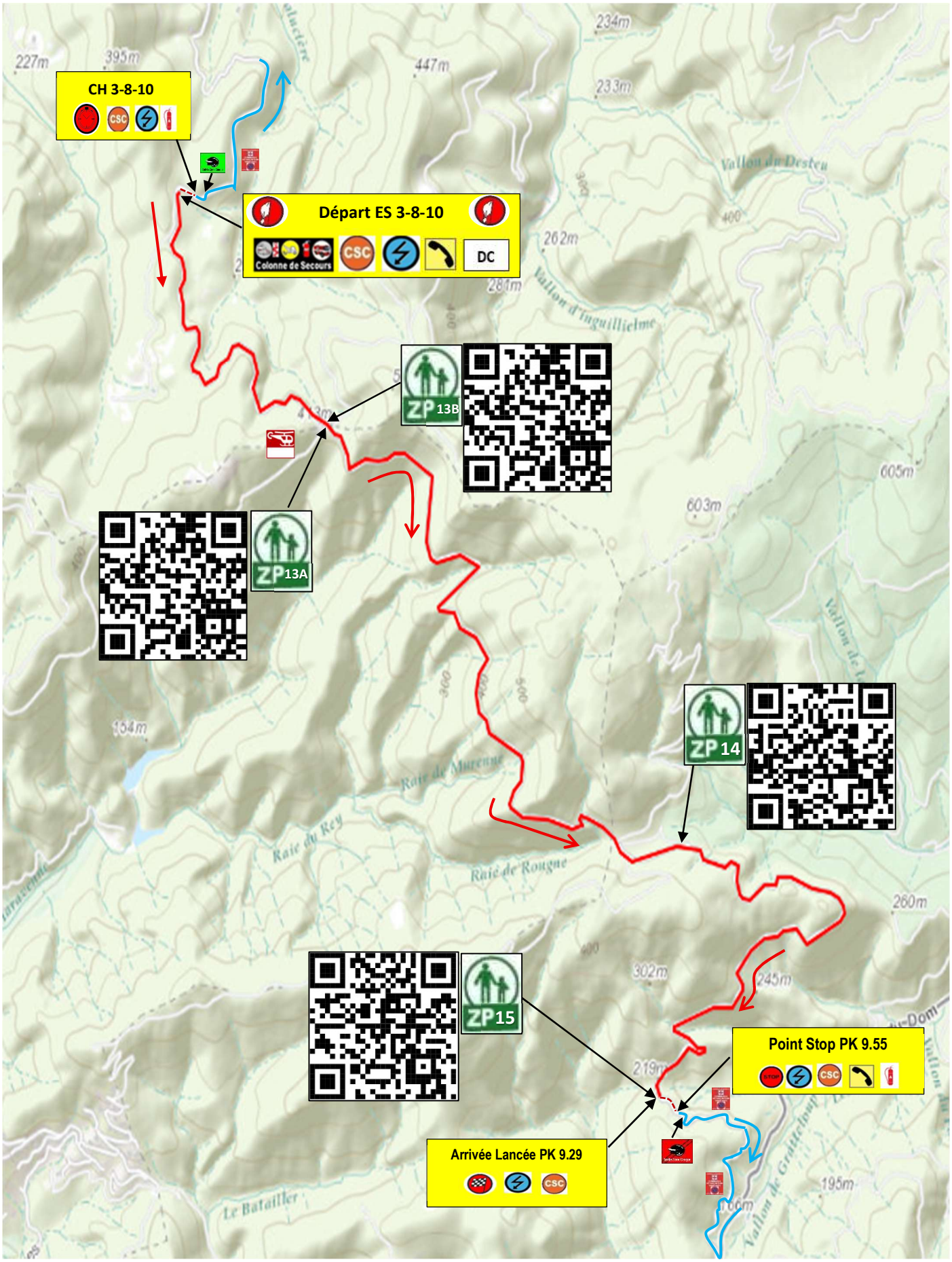

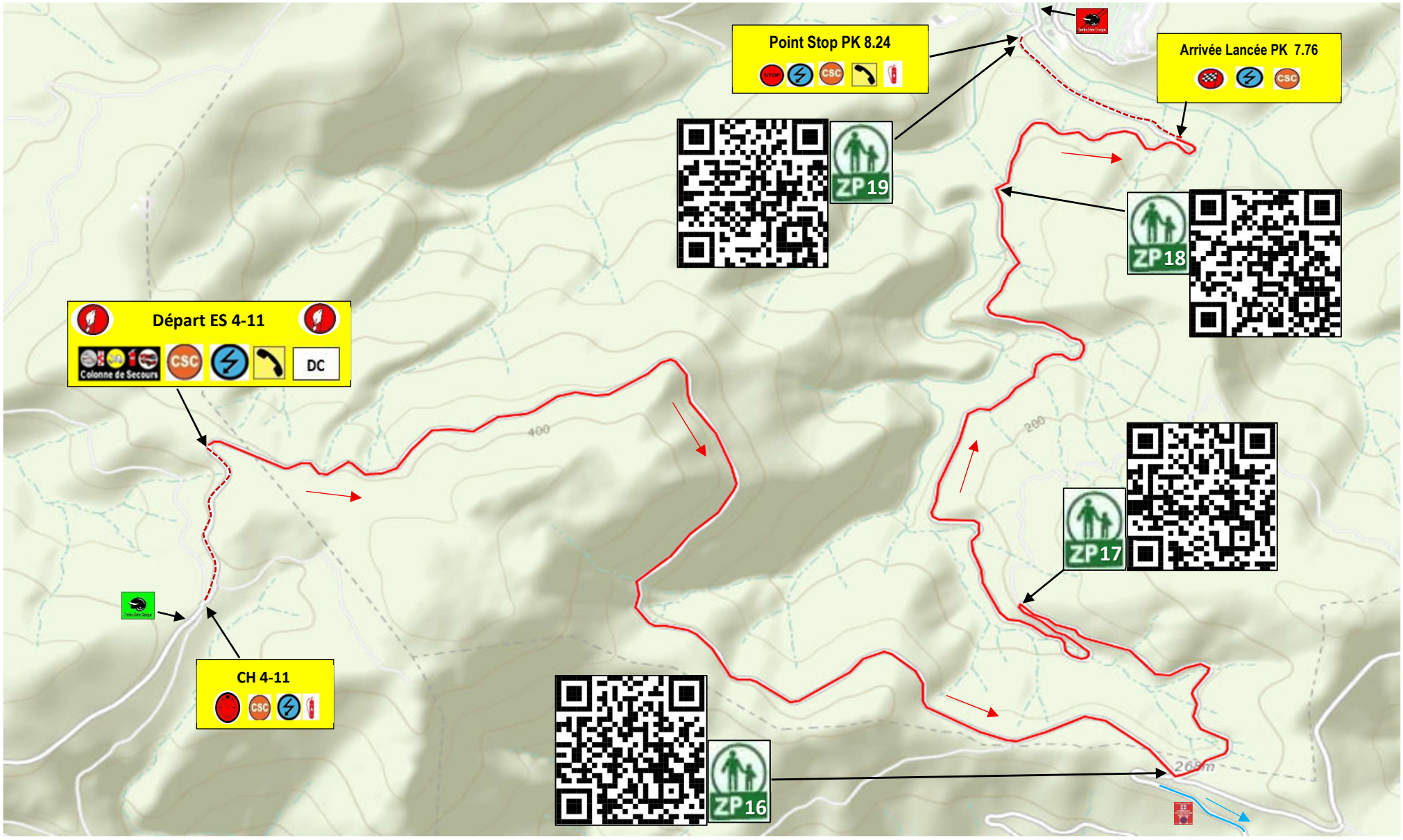
Point Stop PK 8.24
Arrivée Lancée PK 7.76
ZP 19
ZP 18
Départ ES 4-11
Colonne de Secours
DC
ZP 17
CH 4-11
ZP 16
400
200
268m

ASAC du VAR

72 ième Rallye du Var : ES 5 Collobrières

FFSA CHAMPIONNAT DE FRANCE RALLYE



ASAC du VAR

FFSA CHAMPIONNAT DE FRANCE RALLYE

72 ième Rallye du Var : ES6 GONFARON-PIGNANS

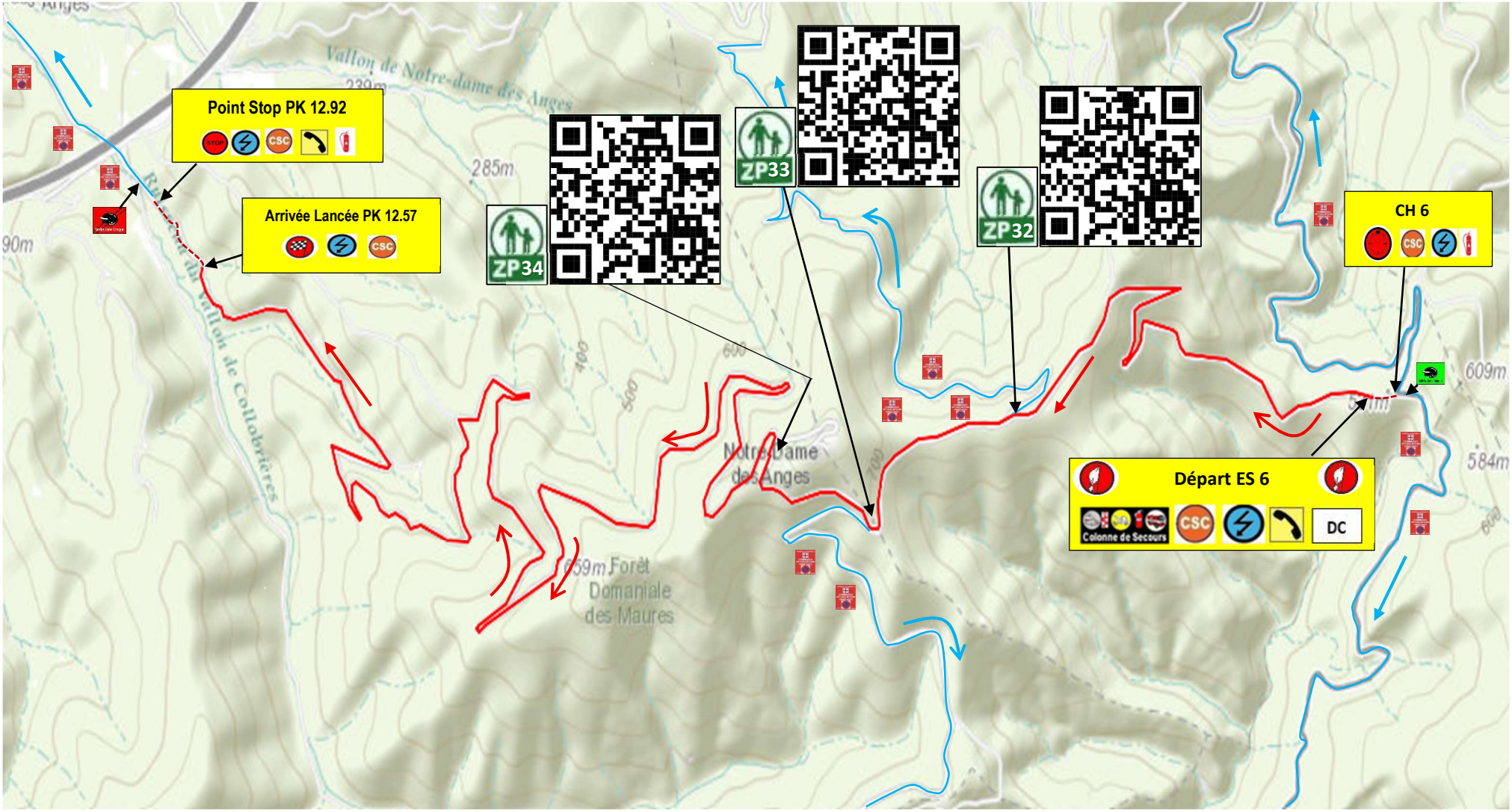

ASAC du VAR

FFSA CHAMPIONNAT DE FRANCE RALLYE

72 ième Rallye du Var : ES7 Puget-Ville - Cuers

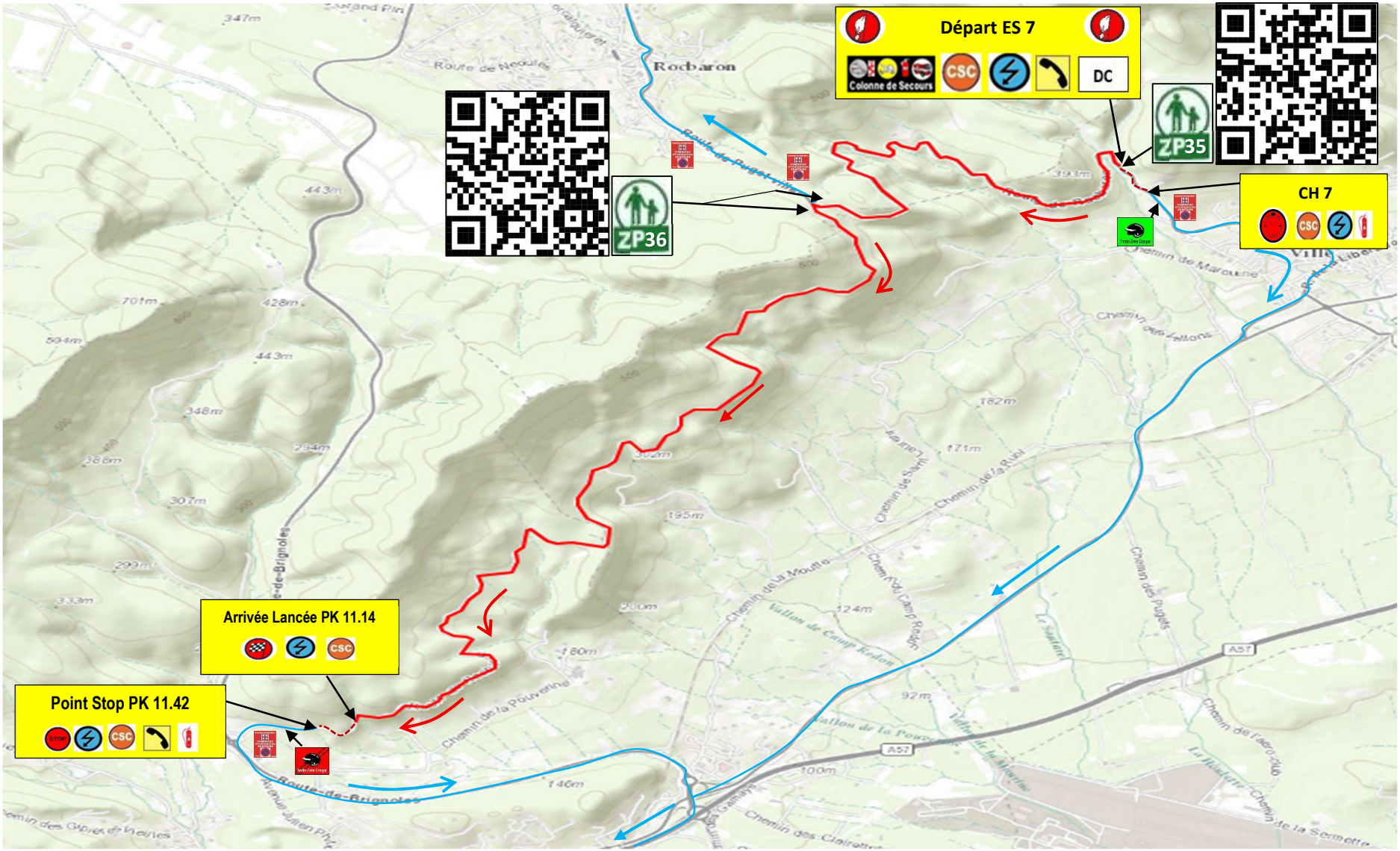

ASAC du VAR

FFSA RALLYE

72 ième Rallye du Var : ES 9 La traversee des Maures



72 ième Rallye du Var : ES9 La traversee des Maures

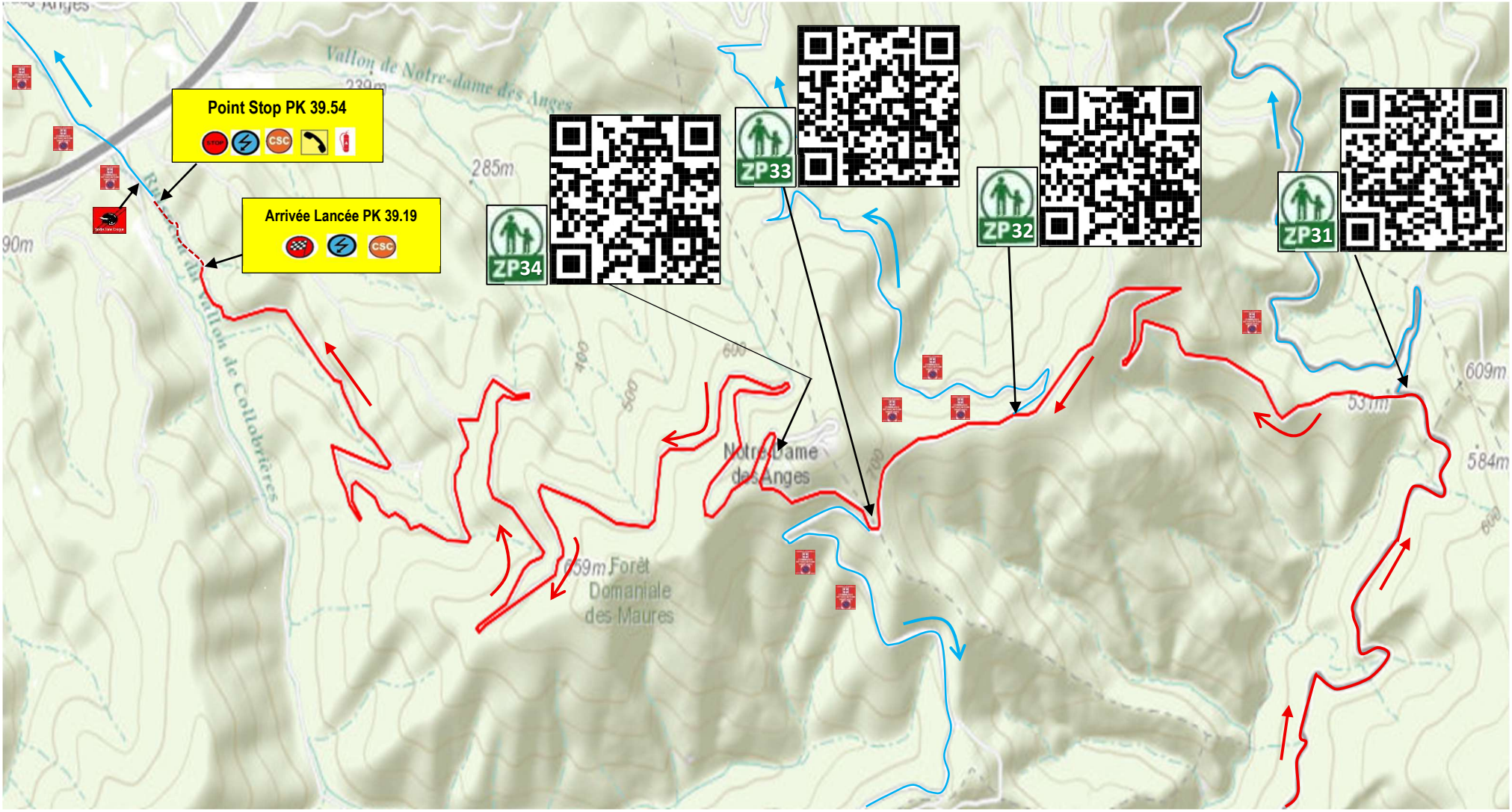

72 ième Rallye du Var : ES13 COLLOBRIERES-GONFARON

